



Province of the  
**EASTERN CAPE**  
EDUCATION

**NASIONALE  
SENIOR SERTIFIKAAT**

**GRAAD 11**

**NOVEMBER 2017**

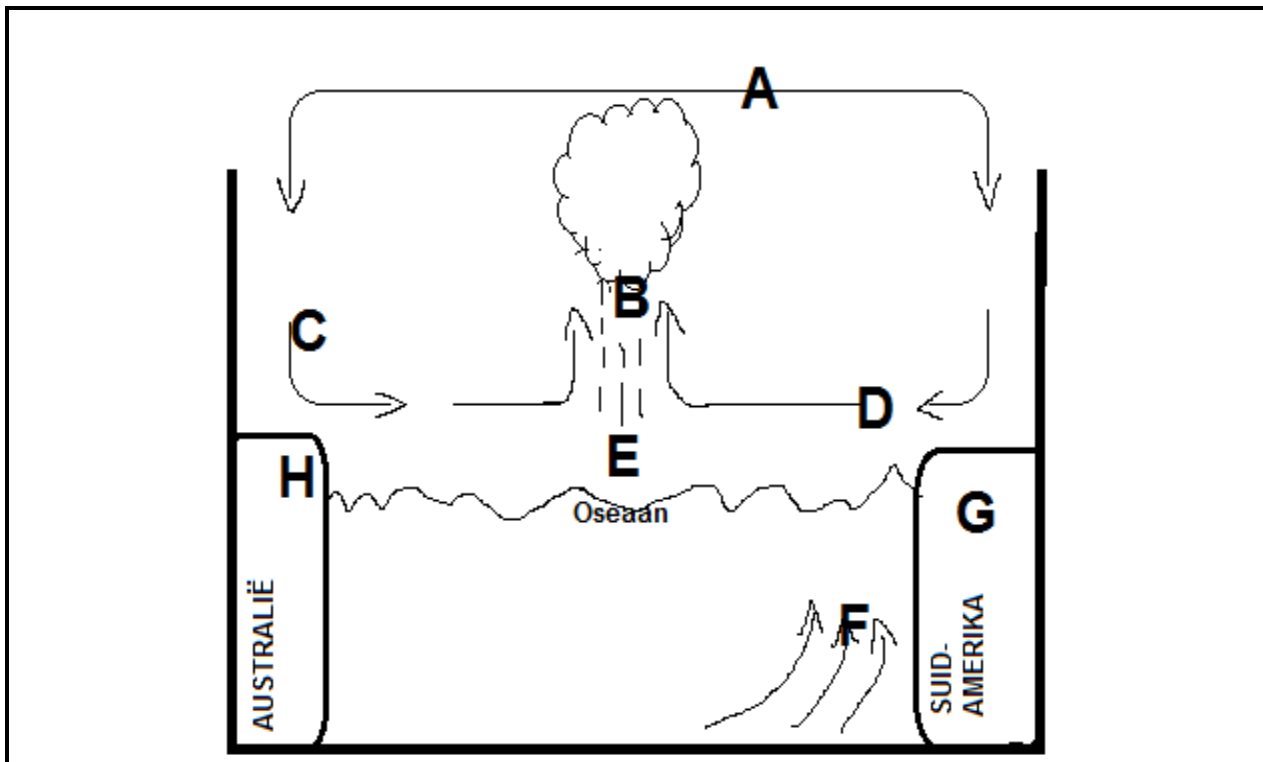
**GEOGRAFIE V1  
BYLAE**

---

Hierdie bylae bestaan uit 12 bladsye.

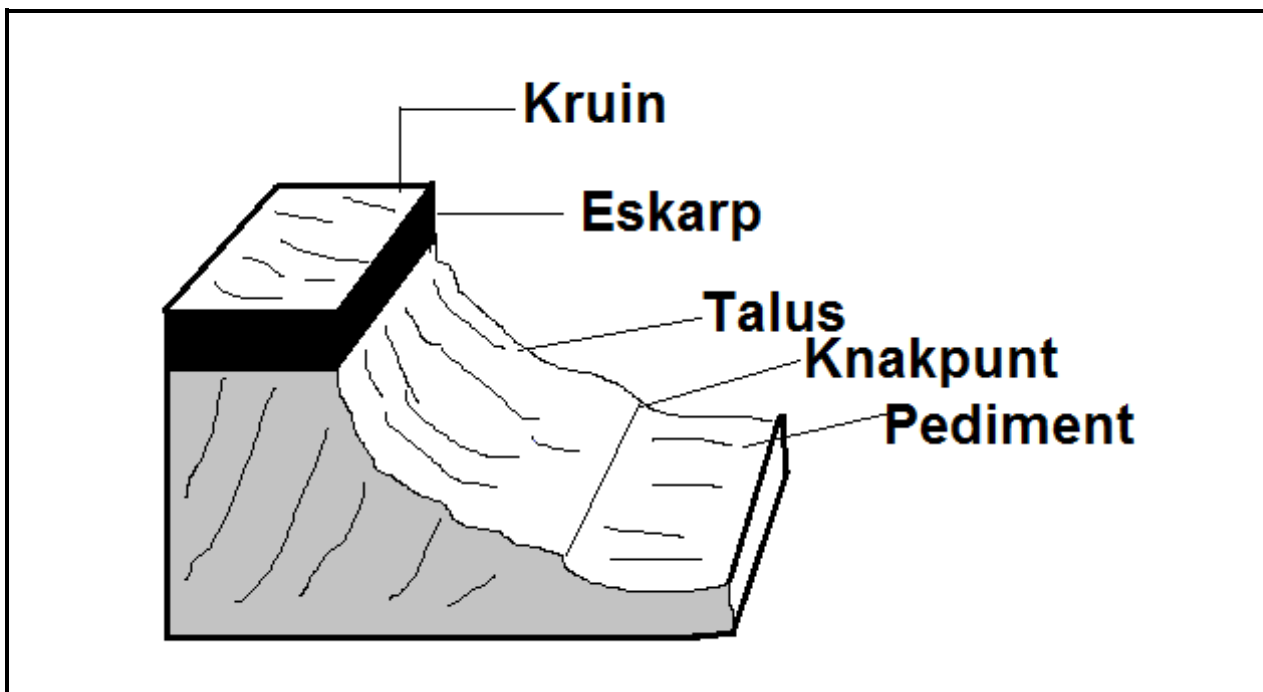
---

FIGUUR 1.1: EL NIÑO



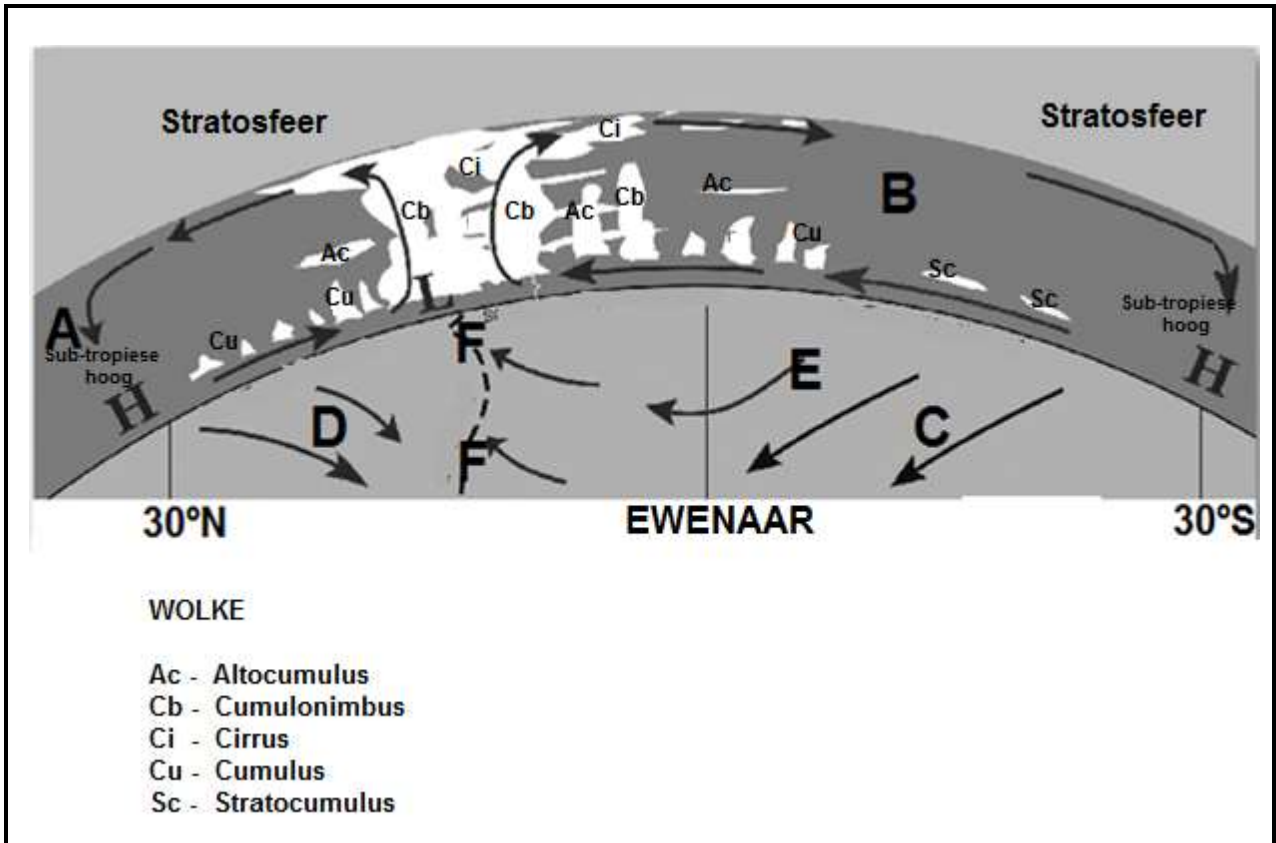
[Bron: Eksaminator se eie skets]

FIGUUR 1.2: HELLING-ELEMENTE



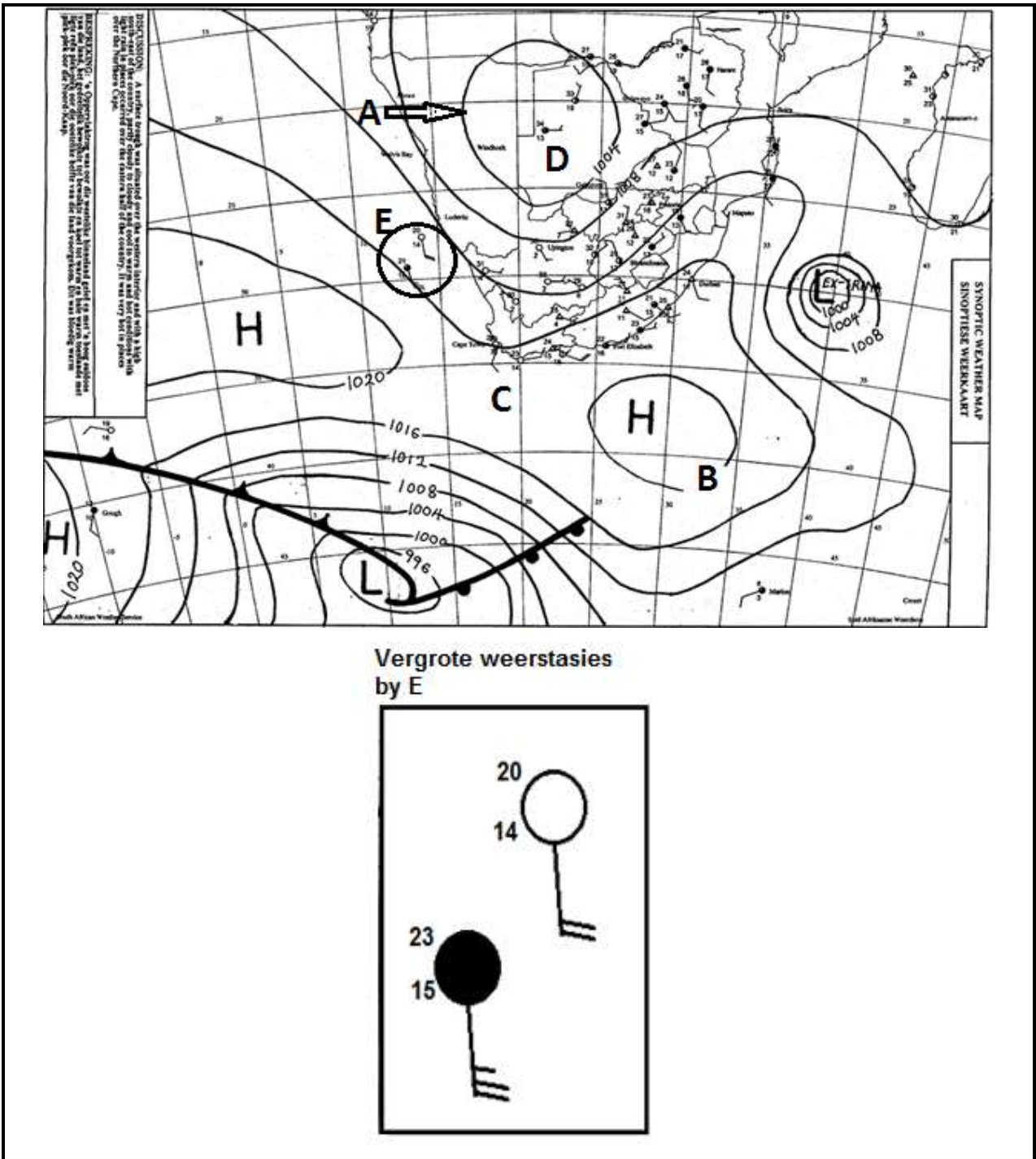
[Bron: Eksaminator se eie skets]

FIGUUR 1.3: GLOBALE LUGSIRKULASIE



[Bron: Aangepas uit <http://www.google images/weatherwise.org>]

FIGUUR 1.4: SINOPTIESE WEERKAART



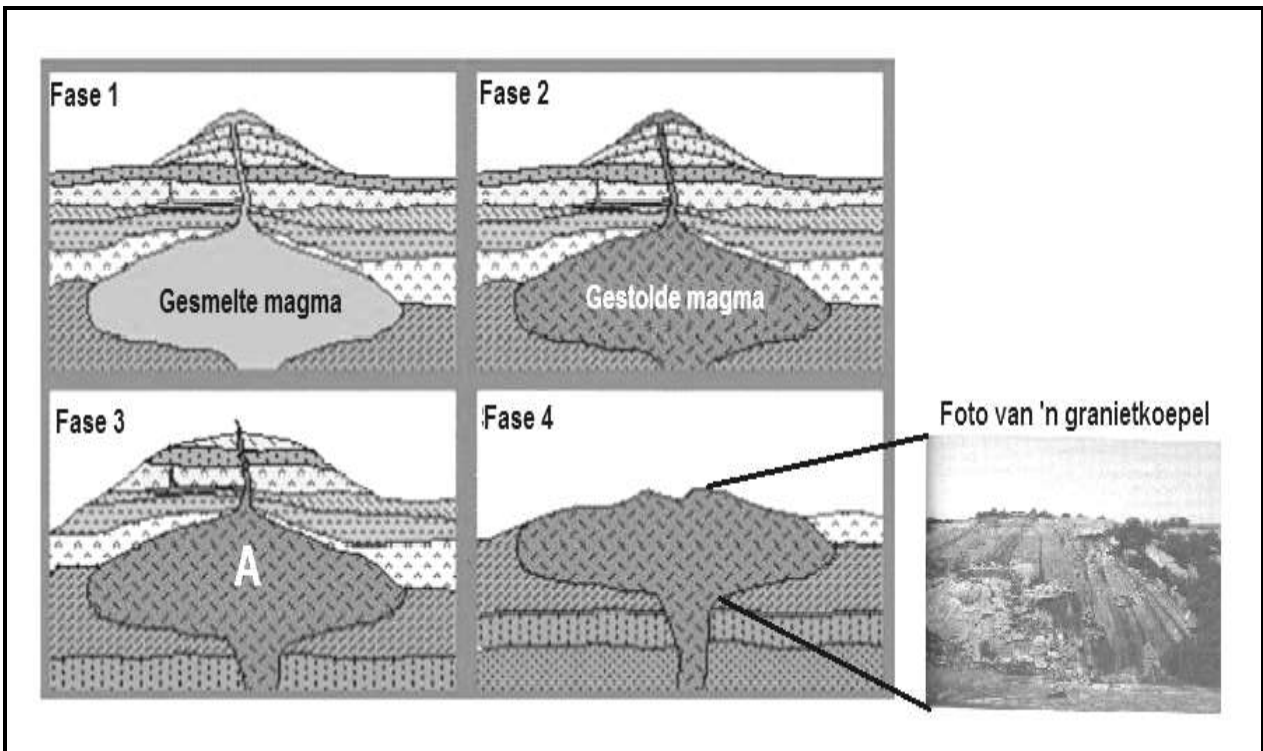
[Bron: [www.google-images.co.za/url](http://www.google-images.co.za/url)]

FIGUUR 1.5: GRAND CANYON



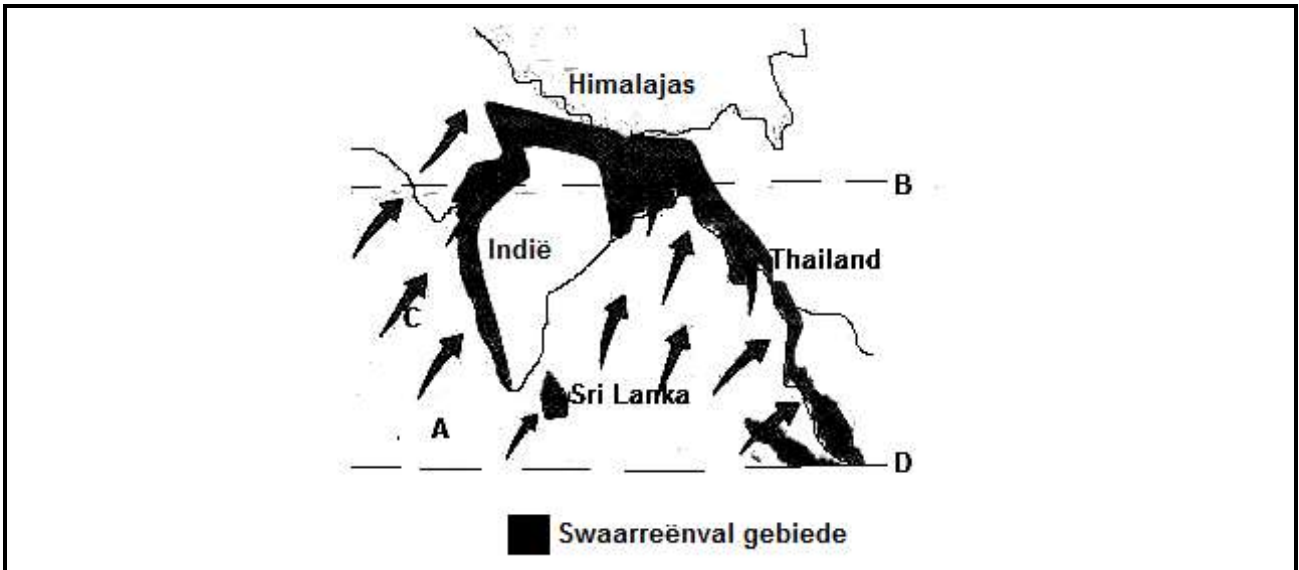
[Bron: google images]

FIGUUR 1.6: MASSIEWE STOLLINGSGESTEENTE



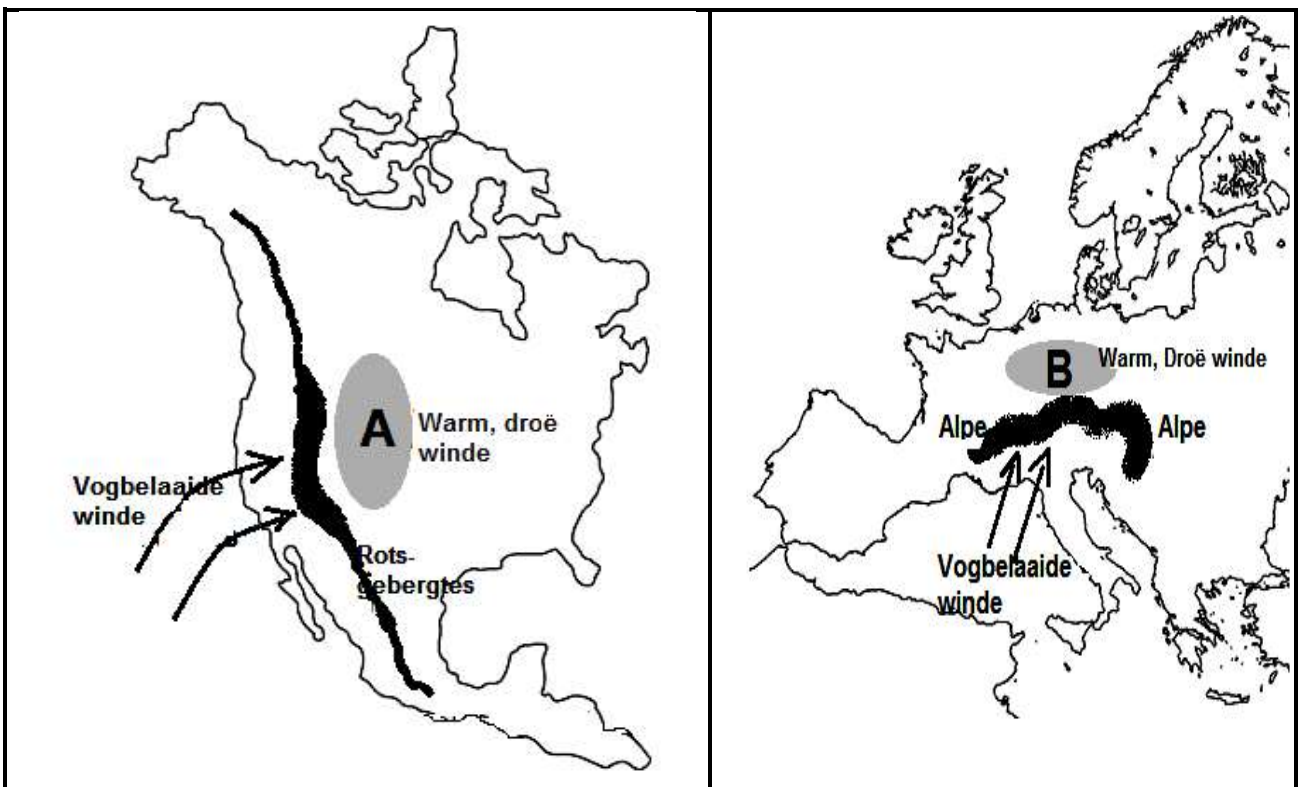
[Bron: google images]

FIGUUR 2.1: MOESOON-TOESTANDE



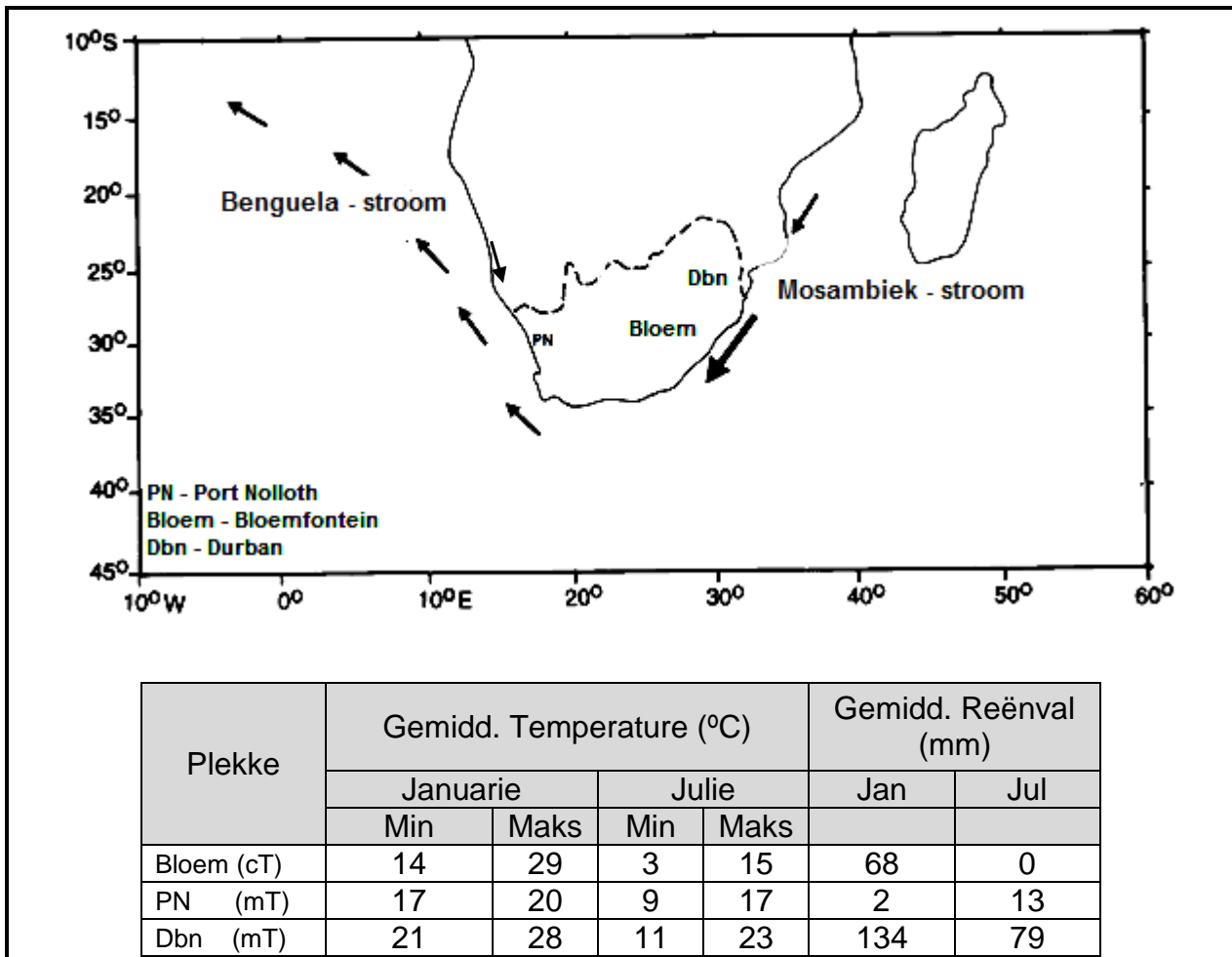
[Bron: Aangepas uit Focus on Geography Gr11-promosionele kopie]

FIGUUR 2.3: WARM, DROË WINDE



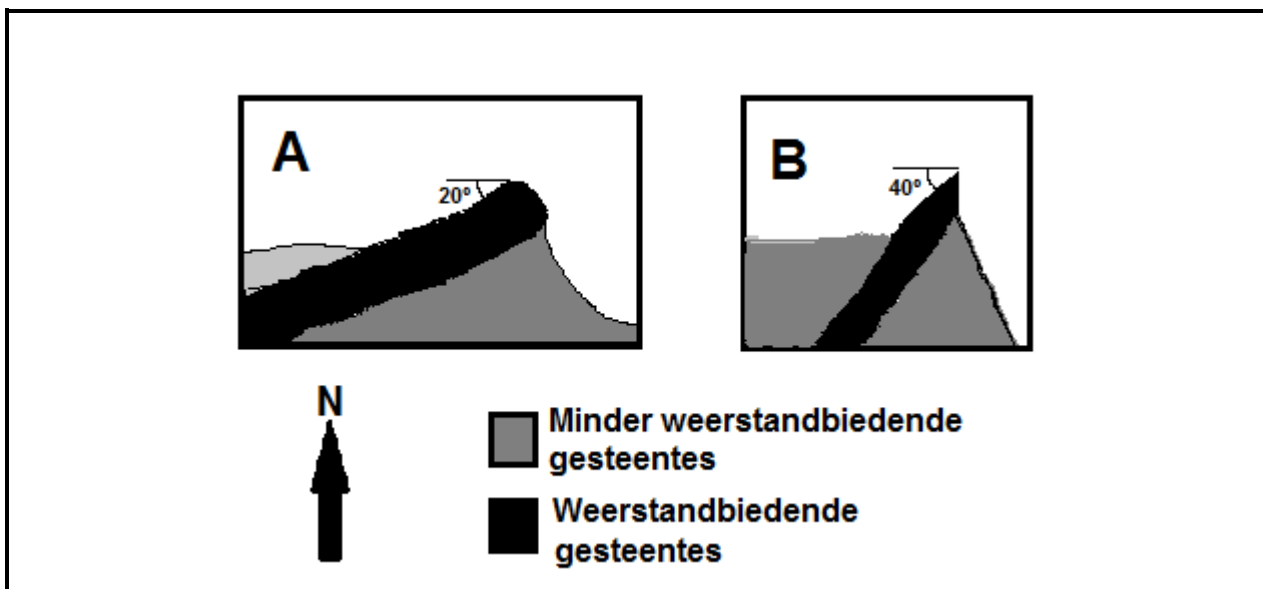
[Bron: Aangepas uit <https://clipartfox.com>]

FIGUUR 2.4



[Bron: Aangepas uit <https://clipartfox.com> en weathersa.com]

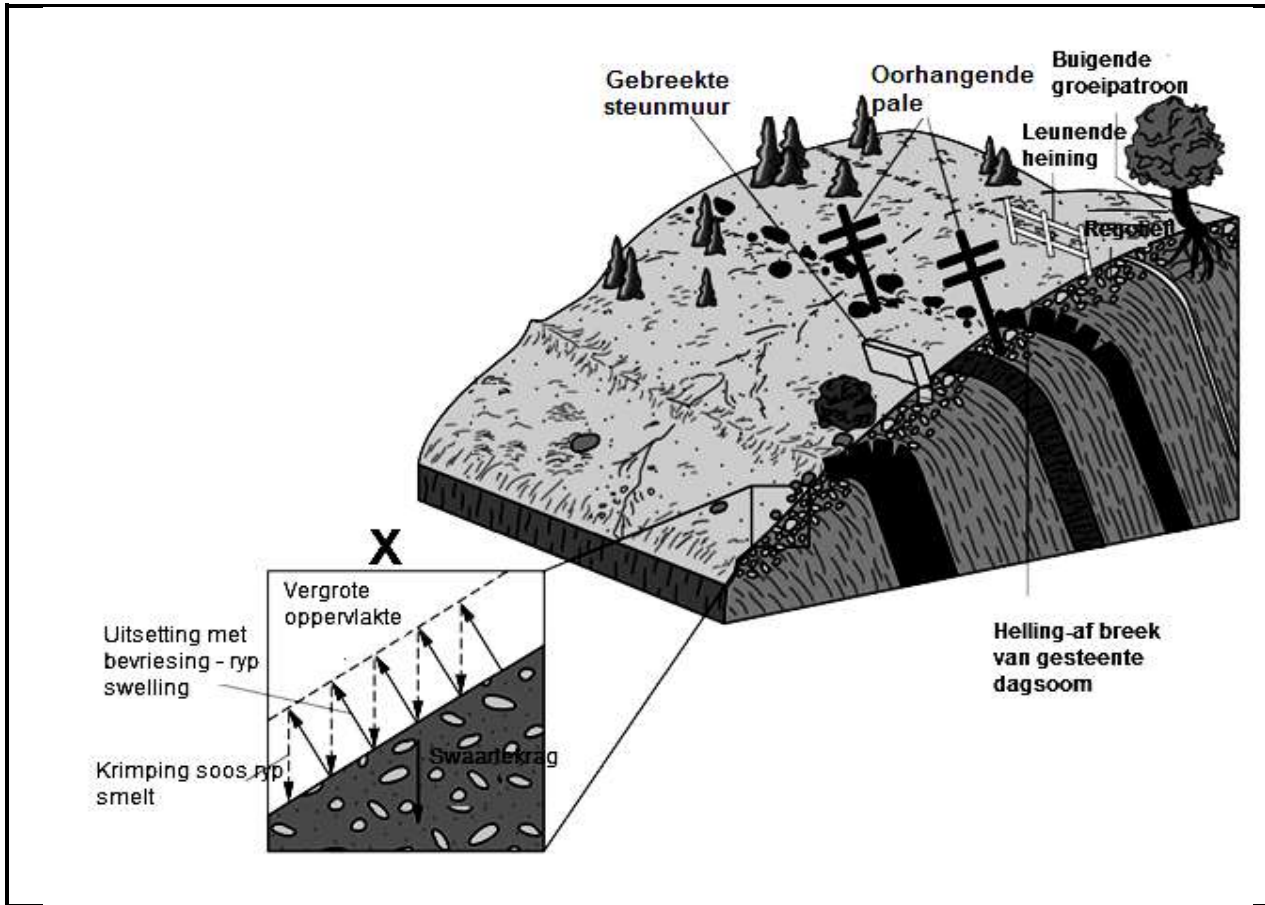
FIGUUR 2.5: HELLENDE STRATA



[Bron: Eksaminator se eie skets]

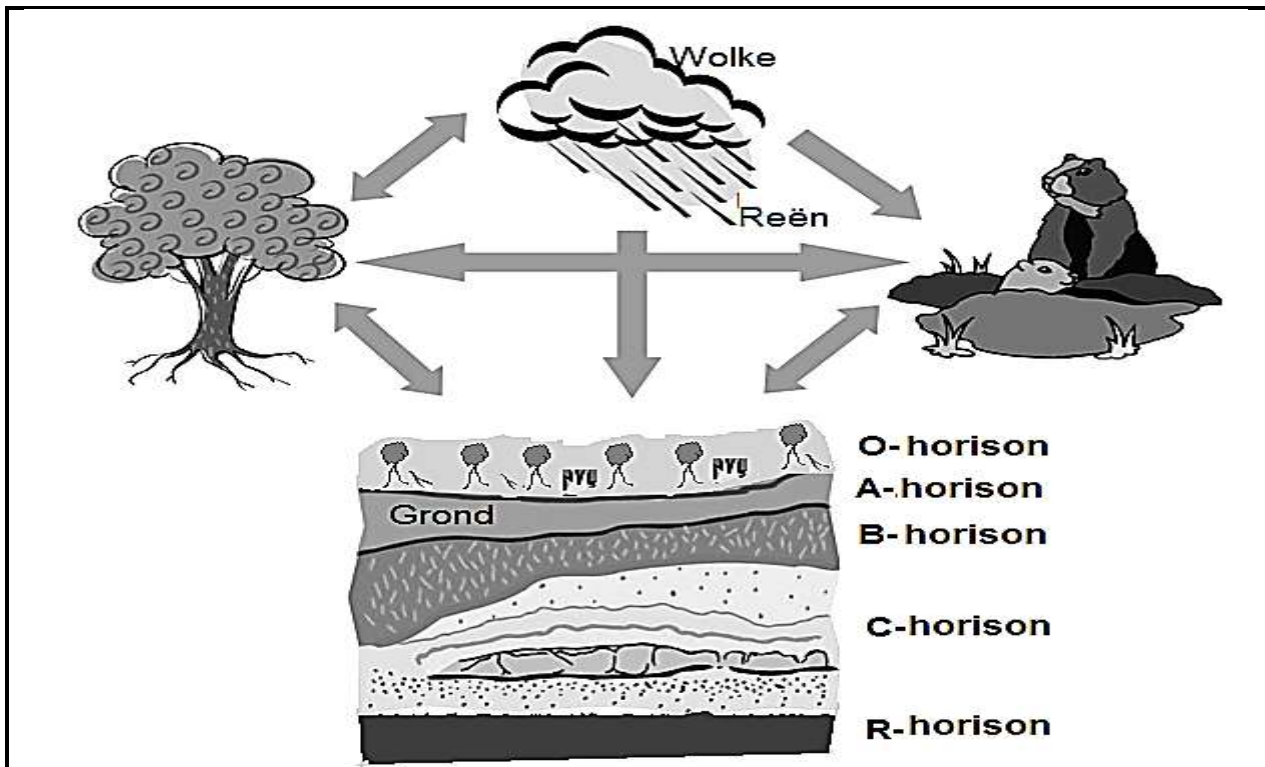


FIGUUR 2.6: MASSA-AFVOER



[Bron: [www.google-images.co.za/url](http://www.google-images.co.za/url)]

FIGUUR 3.2: GRONDVORMINGSFAKTORE EN GRONDHORISONNE



[Source: [www.google-images.co.za/images](http://www.google-images.co.za/images)]

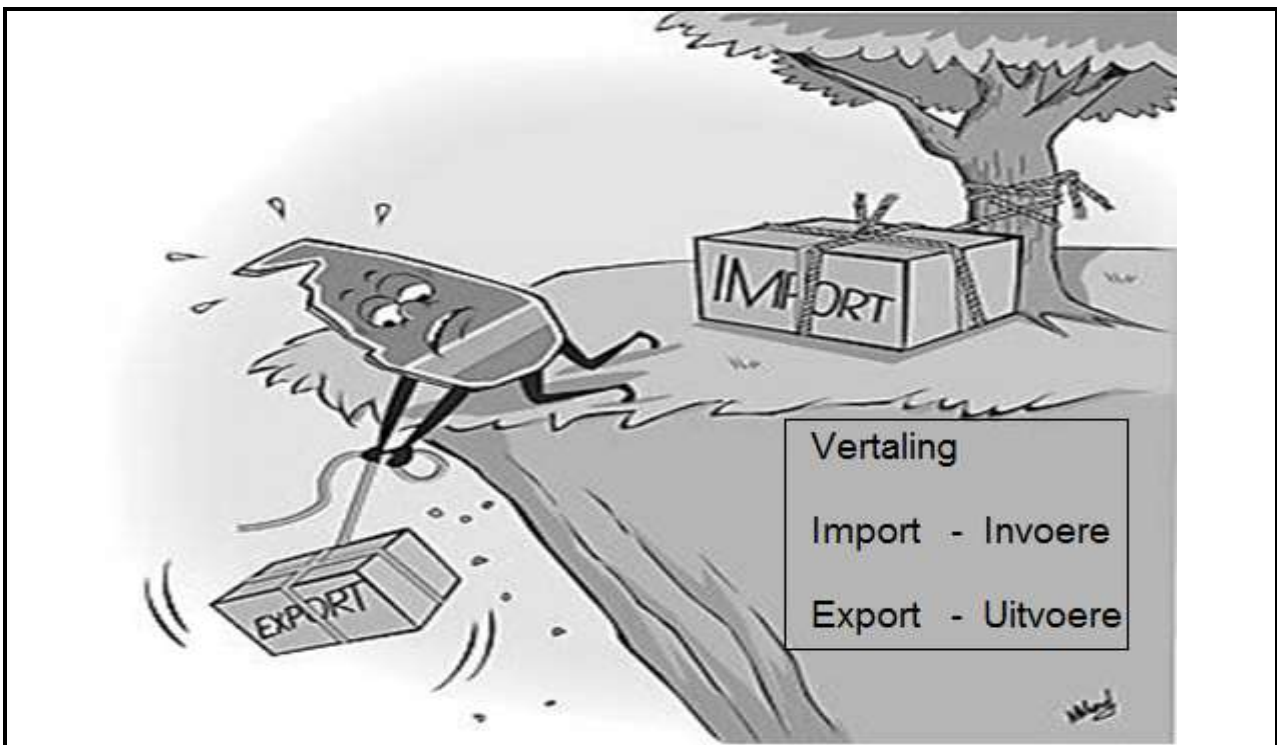


**FIGUUR 3.3: AANWYSERS VAN ONTWIKELING**



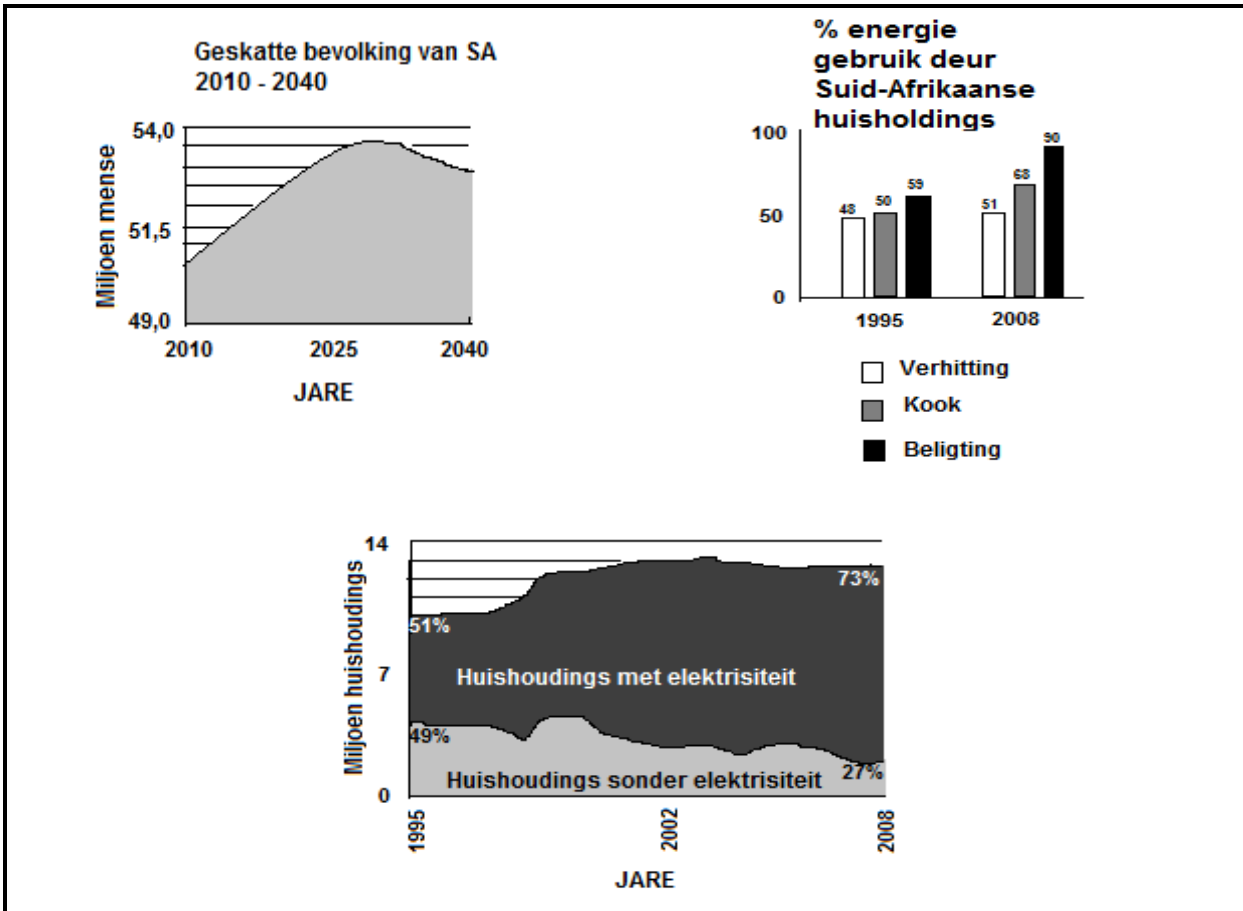
[Bron: <http://www.google.co.za/images>]

**FIGUUR 3.4: HANDELSBALANS**



[Bron : <http://www.google.co.za/images>]

FIGUUR 3.5: SUID-AFRIKA SE ENERGIEBEHOEFTE



[Bron: Focus on Geography-promotion copy]

FIGUUR 3.6: IMPAK VAN KONVENSIONELE ENERGIE



[Bron : <http://www.google.co.za/images>]

**FIGUUR 4.3: GEMEENSKAPSGEBASEERDE ONTWIKKELING**

Umsizi het, saam met die Northpoint City Church, 'n nie-winsgewende organisasie genaamd Impophomo, gestig. Hierdie organisasie fokus op die sosio-ekonomiese ontwikkeling van arm gemeenskappe.

Gemeenskapsontwikkeling vorm die kern van Umsizi, en as gevolg hiervan het ons langtermyn-vennootskappe met die vernaamste vakkundiges op die gebied van landelike ontwikkeling gevorm. Gemeenskapsontwikkelingsprojekte het ten doel om die welstand van huishoudings in landelike gemeenskappe aansienlik te verbeter. Projekte is ontwerp om gemeenskapspesifiek te wees, sodat wanneer dit geïmplementeer word, die positiewe impak op voetsoolvlak volhoubaar en wydverspreid kan wees.

Landbougewasproduksie-opleiding is die sleutel tot gemeenskapsontwikkeling en is aan baie huishoudings in landelike gemeenskappe regdeur Suider-Afrika aangebied, met 'n ope uitnodiging vir enige belanghebbende gemeenskapslede om dit by te woon. Die opleiding dek verskeie modules oor huishoudelike landbou en voedselsekureit, insluitend voeding, grondvrugbaarheid, wisselbou, reënwater-oes en produksie, bemaking ens.

[Bron: <http://umsizi.co.za/community-development>]

**FIGUUR 4.4: ONTWIKKELINGSHULP**



[Bron: <http://www.google.co.za/images/cartoonmovement.com>]

FIGUUR 4.5: NIE-KONVENSIENELE ENERGIE

[Bron: <http://www.epaw.org/multimedia>]

FIGUUR 4.6: HERWINNING EN HERVERBRUIK

[Bron: <http://www.google.co.za/images>]